Port de Barcelona

"NUEVOS ACCESOS A LA AMPLIACIÓN SUR. FASE 1C" **Exp: *OB-GP-P-0727/2012***

10 Reportaje Fotográfico.

F7 - Accesos a las zona de obra

F15 - Zona precarga. Detalle balizamiento obra

F16 - Zona excavaciones precarga

F23 - Detalle hito topográfico referencia

F24 - Detalle vial transporte tierras

F29 - Acceso espacio obra

F30 - Zoan desvio provisional de trafico

F8 - Acceso zona obra, detalle señalización existente

F14 - Detalle Zona Precarga

F17 - Zona ubicación E-1. Detalle tubería PE existente

F22 - Zona conexión colector

F25 - Detalle zona ampliación TERCAT

F28 - Sistema drenaje existente a pie de precarga


F31 - Vista de terraplén precarga


F9 - Acceso a zona de obra

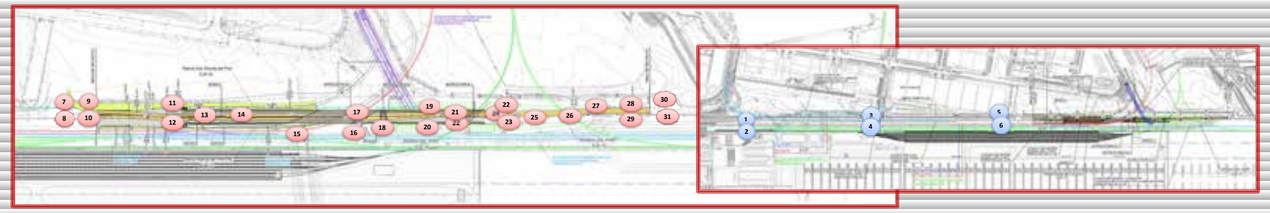

F27 - Zona aparcamiento camiones anexo a obra

F3 - Vista obras Fase I (Fuera ambito obra)

F10 - Acceso a zona de obra

F13 - Vista desde zona precarga. Zona salida Camiones

F18 - Zona ubicación E-2

F21 - Detalle instalaciones existentes Fase 1

F26 - Zoan conexión viales existentes

F4 - Acceso a la obra (Fuera ambito obra)

F2 - Area futura plataforma ferroviarial (Fuera ambito obra)

F11 - Detalle Instalaciones existentes

F12 - Detalle terraplen Precarga

F19 - Precarga desde zona ubicación E-2

F20 - Detalle pozo saneamiento existente

F6 - Acceso a Zona Logistical (Fuera ambito obra)

F5 - Acceso a Zona Logistica (Fuera ambito obra)

F1 - Vista accesos Plataforma ferroviaria (Fuera ambito obra)

ANEJO FOTOGRÁFICO

1 Inicio PK 0+000
2 Inicio PK 0+000
3 Camino PK 0+000 - 0+500
4 PK 0+500
5 PK 0+500
6 Zona instalac.
7 Acceso instalac.
8 PK 1+000
9 PK 1+000
10 PK 1+000
11 ODT PK 2+495
12 PK 2+495
13 PK 2+495
14 PK 3+100 junto V-1
15 PK 3+100 junto V-1
16 PK 3+100 V-1
17 PS AP-36 PK 3+400
18 PK 3+800MI V-2
19 ODT PK 3+895
20 ODT PK 3+895
21 ODT PK 3+895
22 ODT PK 3+895
23 ODT PK 14+245
24 Cuneta PK 4+387
25 PK 4+387 final
26 PK 4+387 final
ODT 4+245 Río Cuadrejón
ODT 3+895
ODT 2+495
AP-36
N-301
PK 4+387
PK 4+000
PK 3+000
PK 2+000
PK 1+000
PK 0+000
EL TOBOSO
1 A 2
3
4 A 7
8 A 10
11 A 13
14 A 16
17
18
19 A 22
23
24 A 26
Junta de Comunidades de Castilla-La Mancha
TÍTULO:
ACONDICIONAMIENTO DE LA CARRETERA CM-3162. TRAMO: EL TOBOSO A INTERSECCIÓN N-301, DEL PK 7,200 AL 11+800 (TOLEDO). EXPTE: CN-TO-13-212.
REPORTAJE FOTOGRÁFICO.

PROYECTO DE ADECUACION DEL VERTIDO DE LA EDAR DE SILVOUTA (SANTIAGO DE COMPOSTELA)

REPORTAJE FOTOGRÁFICO